
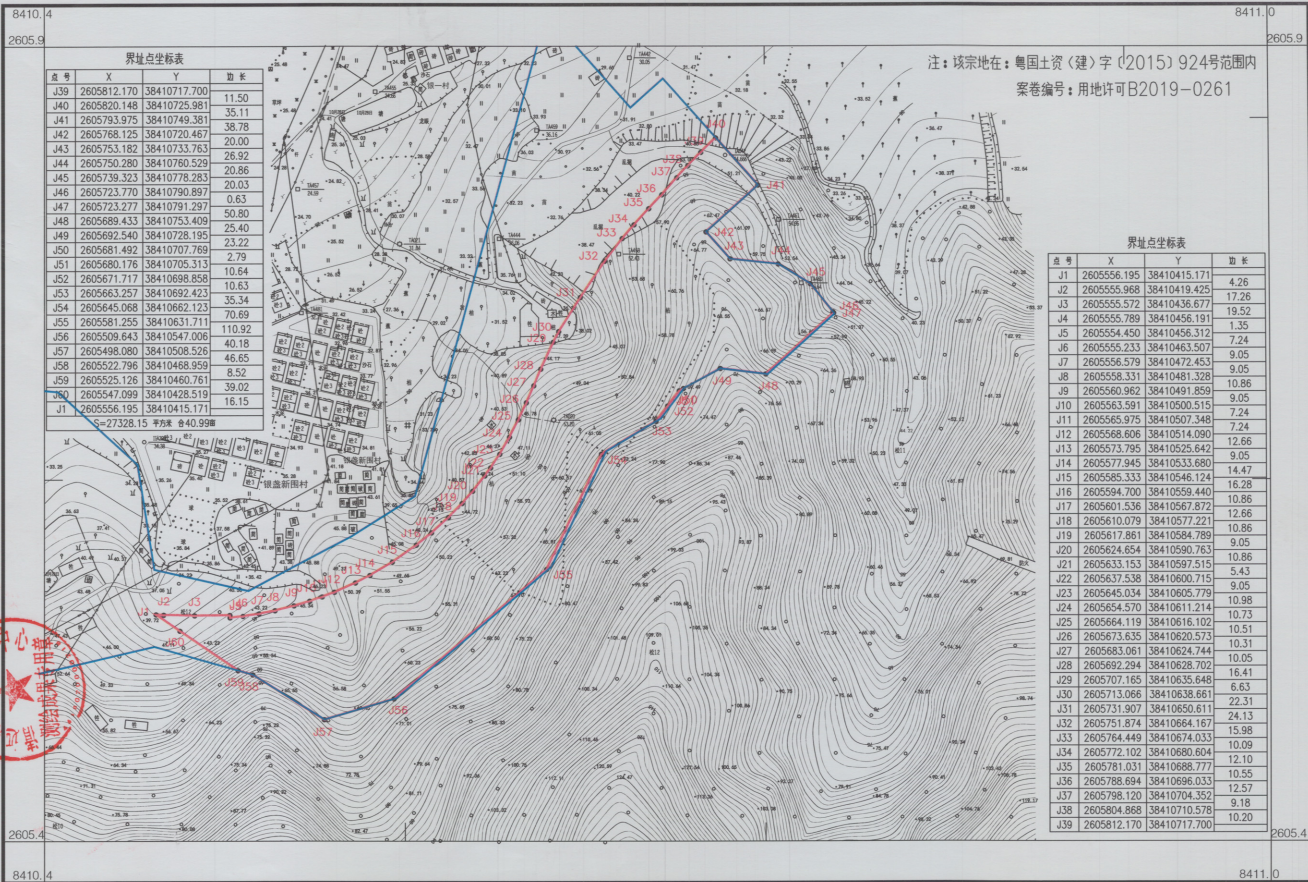



441802008009GB00378号用地平面图



2019年8月数字化制图  
2000国家大地坐标系  
1985国家高程基准  
2017年版图式

1:2000



测量员：龙 联  
绘图员：周中莹  
审核员：周永林